


CITADIA

Plan Local d'Urbanisme Intercommunal
Communauté de communes des Pays de L'Aigle

Annexe Cavités






Saint-Evroult-Notre-Dame-du-Bois



Vu pour être annexé à la délibération du Conseil Communautaire
 Arrêt : 19/10/2023

1:8899
 Cadastre DGFP® 2022

Plan n°32 / 41

- Cavités localisées (BRGM - 2021)**
-  Carrière
 -  Cave
 -  Naturelle
 -  Ouvrage civil
 -  Indéterminé

